

Cascades et marmites de géant dans les Gorges de Bilhard

BALADE

Un sentier à la croisée de deux ruisseaux formant des points de baignade insolites.

Le Saint-Marcelin et le Piat se sont donnés rendez-vous au cœur de Monistrol-sur-Loire pour former le Foletier. Autour d'eux vous trouverez des marmites de géant, des cascades, un biotope exceptionnel, des vestiges du patrimoine altiligérien, un site d'escalade naturel, le tout pour votre plus grand plaisir. Voici un sentier pittoresque à découvrir au plus vite.



DÉPART GPS

45°17'43.8"N
4°09'26.9"E



NIVEAU

FACILE/MOYEN



BALISAGE

INDIQUÉ



DURÉE
MOYENNE

1h00



DISTANCE

2,00 km

590 m

DÉNIVELÉ

518 m






partons à l'
Aventure
EN HAUTE-LOIRE


Les étapes clés de votre balade.

Respecte la nature
elle te le rendra !

Laissez-nous vous guider point par point, ainsi, vous ne ferez pas fausse route. Votre balade n'en sera que plus agréable et jalonnée de merveilleux souvenirs.



Le départ s'effectue route de Chaponas à Monistrol-sur-Loire, à l'intersection avec le Chemin du Moulin. Commencez en suivant l'indication cachée dans le taillis "Sentier des Gorges de Bilhard" jusqu'au changement de revêtement du sol passant du goudron à un sentier de terre.

 45°17'43.8"N 4°09'26.9"E
45.295511, 4.157464



Une fois atteint le sentier continuez toujours tout droit en descendant vers les gorges. Sur cette portion de chemin vous croiserez les ruines de deux moulins, dont un aurait certainement mérité de ne pas être oublié.



Attention dès le premier moulin sur votre droite la descente s'annonce quelque peu glissante. Surtout au lendemain de fortes pluies. Cailloux et crevasses rendent cette partie de chemin délicate.



Arrivés au petit pont du Piat, laissez le chemin face à vous pour emprunter le pont et franchir ce premier ruisseau.




Tout de suite après avoir traversé ce petit pont, le chemin se sépare en deux. Virez à droite et suivez le sentier jusqu'aux prochains vestiges de moulin qui se trouveront sur votre gauche.



Aux ruines du moulin, continuez le sentier par la droite, le sentier de gauche ne vous faisant faire que le tour des ruines. Traversez le Saint-Marcelin sur la petite passerelle devant vous et poursuivez le chemin. Vous allez atteindre rapidement le confluent Piat - Saint-Marcelin et les marmites au cœur des gorges. Spectacle garanti, accrochez vos lunettes !



 Une fois arrivés aux marmites et cascades, vous allez devoir traverser face à vous le pont métallique aménagé et remonter les gorges par la droite. Les roches peuvent être très glissantes et la remontée fastidieuse surtout pour les plus petits. Soyez prudents avec vos enfants.



Parvenus au-dessus des marmites, le chemin se sépare à nouveau en deux. Prenez à droite et remontez par les escaliers aménagés. Attention ça monte et le sentier peut être glissant, notamment avec les rondins de bois formant les marches. Au bout de quelques efforts, vous croiserez sur votre droite le site d'escalade. La montée continue, vous êtes presque au bout de l'effort.

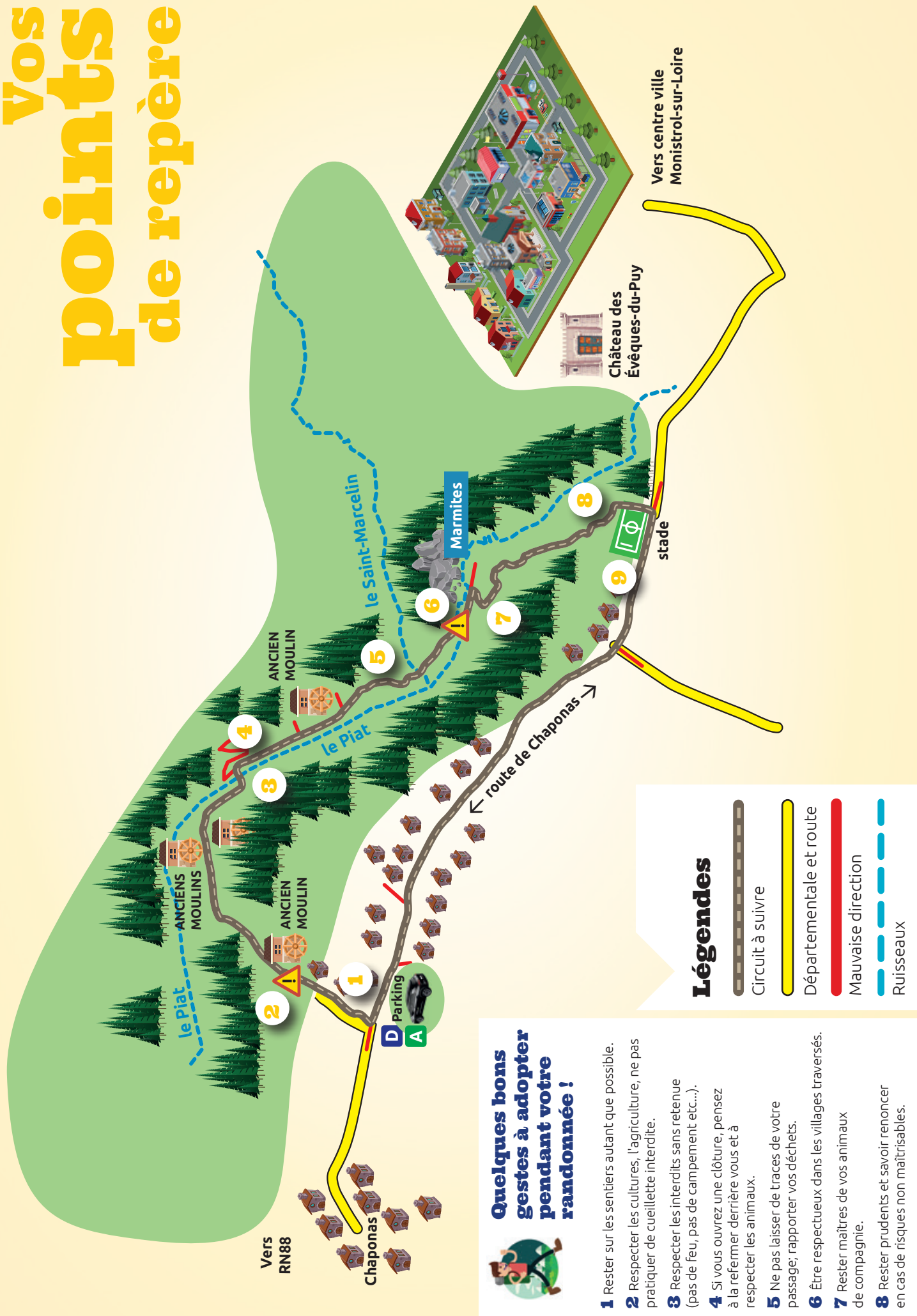


Vous y êtes ! En haut de l'escalier vous arrivez sur le terrain de football.



Traversez face à vous ce terrain jusqu'à retrouver la route de Chaponas. Empruntez-la sur votre droite et continuez en restant à droite jusqu'à votre point de départ. Profitez du quartier qui dispose de très jolies maisons et d'un futur en pleine expansion.

Vos points de repère







Quelques bons gestes à adopter pendant votre randonnée !



- 1** Rester sur les sentiers autant que possible.
- 2** Respecter les cultures, l'agriculture, ne pas pratiquer de cueillette interdite.
- 3** Respecter les interdits sans retenue (pas de feu, pas de campement etc...).
- 4** Si vous ouvrez une clôture, pensez à la refermer derrière vous et à respecter les animaux.
- 5** Ne pas laisser de traces de votre passage; rapporter vos déchets.
- 6** Être respectueux dans les villages traversés.
- 7** Rester maîtres de vos animaux de compagnie.
- 8** Rester prudents et savoir renoncer en cas de risques non maîtrisables.

Légendes

-  Circuit à suivre
-  Départementale et route
-  Mauvaise direction
-  Ruisseaux